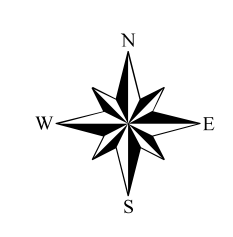





LEGENDA

- Confine comunale
- Tessuto urbano consolidato
- SIC: Siti d'importanza comunitaria
- ZPS: Zone di protezione speciale
- Bellezze d'insieme (lettera c - d - art. 136 D.Lsg. 42/04)
- Beni storico culturali (D.Lsg. 22/01/04 N. 42)
- Parchi locali di interesse sovracomunale (L.r. n. 86 30/11/1983)
- Aree di particolare interesse naturalistico e paesistico

- Ambiti di particolare interesse ambientale (artt. 17 e 18 PTFR) - delimitazione CM Tirano
- Territori alpini ed appenninici (lettera d - art. 142 D.Lsg. 42/04) - delimitazione CM Tirano
- Ghiacciai e circhi glaciali (lettera e - art. 142 D.Lsg. 42/04)
- Fiumi, torrenti e corsi d'acqua pubblici e relative sponde (lettera c - art. 142 D.Lsg. 42/04)
- Corsi d'acqua e sponde (lettera c - art. 142 D.Lsg. 42/04)
- Territori contermini ai laghi (lettera b - art. 142 D.Lsg. 42/04)



SINDACO	ASSESSORE ALL'AMBIENTE E AL TERRITORIO	SEGRETARIO COMUNALE	RESPONSABILE DEL SERVIZIO	 COMUNE DI GROSIO <small>PROVINCIA DI SONDRIO</small>	PGT
<small>APPROVATO CON DELIBERAZIONE DEL CONSIGLIO COMUNALE N° _____ DEL _____ PUBBLICAZIONE SUL B.U.R.L. N. _____ DEL _____</small>				DOCUMENTO DI PIANO	<small>TAVOLA:</small> 3.1.1 <small>QUADRO: 25</small>
 STUDIO MASPES ARCHITETTURA INGEGNERIA URBANISTICA				<small>Via Alessi, 12 - Sondrio</small> <small>Tel. 0342 515 388</small> <small>Fax 0342 571 037</small> <small>e-mail: info@studiomaspes.it</small> <small>www.studiomaspes.it</small>	GIAN ANDREA MASPES <small>ARCHITETTO</small>
					<small>SCALA: 1:25.000</small> <small>DATA: GENNAIO 2008</small> <small>AGG.: APRILE 2012</small>
				<small>ARGOMENTO TAVOLA:</small> INDIVIDUAZIONE VINCOLI SOVRAORDINATI DI CARATTERE STORICO-PAESISTICO-AMBIENTALE <small>Fonte: SIT Regione Lombardia</small>	